

ОПИСАНИЕ МЕСТОПОЛОЖЕНИЯ ГРАНИЦ

Зона публичного сервитута тепловой сети ответвления 119.309/1

(наименование объекта, местоположение границ которого описано (далее - объект))

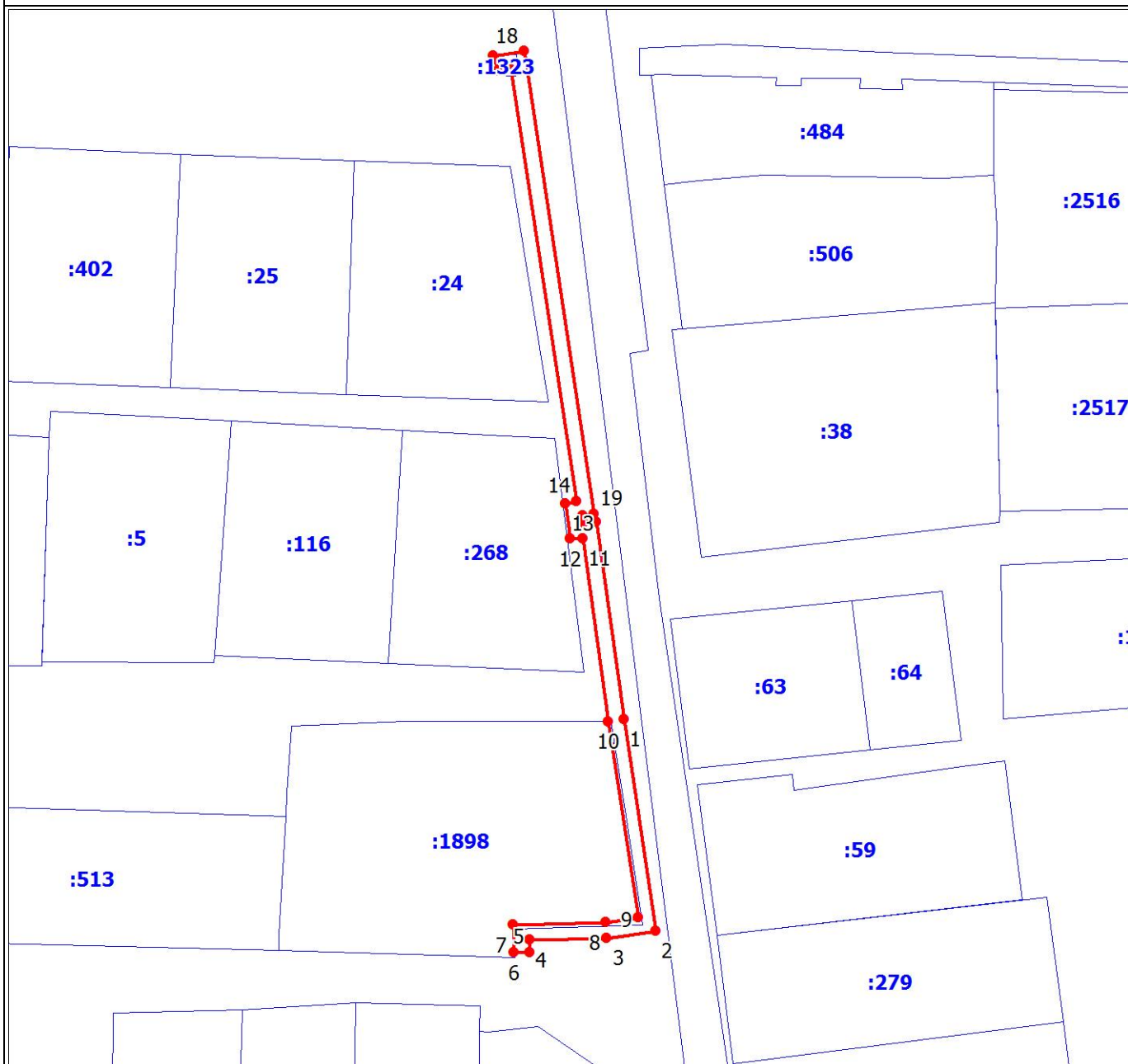
Раздел 1

Сведения об объекте		
№ п/п	Характеристики объекта	Описание характеристик
1	2	3
1	Местоположение объекта	Хабаровский край, Хабаровский р-н, Некрасовка с, Новый пер
2	Площадь объекта \pm величина погрешности определения площади ($P \pm \Delta P$), м ²	619 \pm 9
3	Иные характеристики объекта	1. Внесение сведений об установлении зоны с особыми условиями использования территории 2. Публичный сервитут в целях размещения сооружения коммунального хозяйства 3. Тепловая сеть ответвления 119.309/1

Раздел 2



Сведения о местоположении границ объекта					
1. Система координат МСК-27					
2. Сведения о характерных точках границ объекта					
Обозначение характерных точек границ	Координаты, м		Метод определения координат характерной точки	Средняя квадратическая погрешность положения характерной точки (M _t), м	Описание обозначения точки на местности (при наличии)
	X	Y			
1	2	3	4	5	6
1	442242.82	3191150.28	Аналитический метод	0.1	-
2	442202.11	3191156.38	Аналитический метод	0.1	-
3	442200.68	3191146.98	Аналитический метод	0.1	-
4	442200.29	3191132.10	Аналитический метод	0.1	-
5	442197.98	3191132.22	Аналитический метод	0.1	-
6	442197.89	3191129.17	Аналитический метод	0.1	-
7	442203.27	3191128.89	Аналитический метод	0.1	-
8	442203.68	3191146.80	Аналитический метод	0.1	-
9	442204.63	3191152.97	Аналитический метод	0.1	-
10	442242.38	3191147.32	Аналитический метод	0.1	-
11	442277.56	3191142.30	Аналитический метод	0.1	-
12	442277.47	3191139.85	Аналитический метод	0.1	-
13	442284.33	3191139.06	Аналитический метод	0.1	-
14	442284.71	3191141.10	Аналитический метод	0.1	-
15	442367.92	3191128.53	Аналитический метод	0.1	-
16	442367.47	3191126.08	Аналитический метод	0.1	-
17	442370.47	3191125.19	Аналитический метод	0.1	-
18	442371.33	3191131.08	Аналитический метод	0.1	-
19	442282.35	3191144.54	Аналитический метод	0.1	-
20	442281.95	3191142.40	Аналитический метод	0.1	-
21	442280.57	3191142.56	Аналитический метод	0.1	-
22	442280.75	3191144.91	Аналитический метод	0.1	-
1	442242.82	3191150.28	Аналитический метод	0.1	-

План границ объекта



Масштаб 1:1200

Используемые условные знаки и обозначения:

-  - граница публичного сервитута
-  - обозначение характерной точки границы зоны публичного сервитута

Подпись _____ Васильева П. Л.

Дата 27 июля 2023 г.



Место для оттиска печати (при наличии) лица, составившего описание местоположения границ объекта