

Утверждена

(наименование документа об утверждении, включая наименования

органов государственной власти или органов местного

самоуправления, принявших решение об утверждении схемы

или подписавших соглашение о перераспределении земельных участков)

от

№





Схема границ сервитута земельного участка на кадастровом плане территории для размещения объекта: ТП-1017 с. Некрасовка

Условный номер земельного участка — 27:17:0302101:3У1 <small>(указывается в случае, если предусматривается образование двух и более земельных участков)</small>		
Наименование объекта: ТП-1017 с. Некрасовка		
Площадь земельного участка 366 м ² <small>(указывается проектная площадь образуемого земельного участка, вычисленная с использованием технологических и программных средств, в том числе размещенных на официальном сайте федерального органа исполнительной власти, уполномоченного Правительством Российской Федерации на осуществление государственного кадастрового учета, государственной регистрации прав, ведение Единого государственного реестра недвижимости и предоставление сведений, содержащихся в Едином государственном реестре недвижимости, в информационно-телекоммуникационной сети "Интернет" (далее - официальный сайт), с округлением до 1 квадратного метра. Указанное значение площади земельного участка может быть уточнено при проведении кадастровых работ не более чем на десять процентов)</small>		
Местоположение объекта: Хабаровский край, Хабаровский р-н, с. Некрасовка, в границах кадастрового квартала 27:17:0302101, включая земельный участок с кадастровым номером 27:17:0302101:1426		
Обозначение характерных точек границ	Координаты, м <small>(указываются в случае подготовки схемы расположения земельного участка с использованием технологических и программных средств, в том числе размещенных на официальном сайте. Значения координат, полученные с использованием указанных технологических и программных средств, указываются с округлением до 0,01 метра)</small>	
	X	Y
1	2	3
1	442586,63	3191109,53
2	442592,11	3191128,04
3	442573,99	3191133,39
4	442568,38	3191114,93
1	442586,63	3191109,53



Система координат: МСК-27 Зона 3
Масштаб 1:600

Условные обозначения:

-  – граница публичного сервитута,
-  – граница учтенного земельного участка,
-  – граница кадастрового квартала,
-  – характерная точка границы земельного участка.
- 27:17:0302101** – обозначение кадастрового квартала
- :1426** – обозначение земельного участка по данным ЕГРН